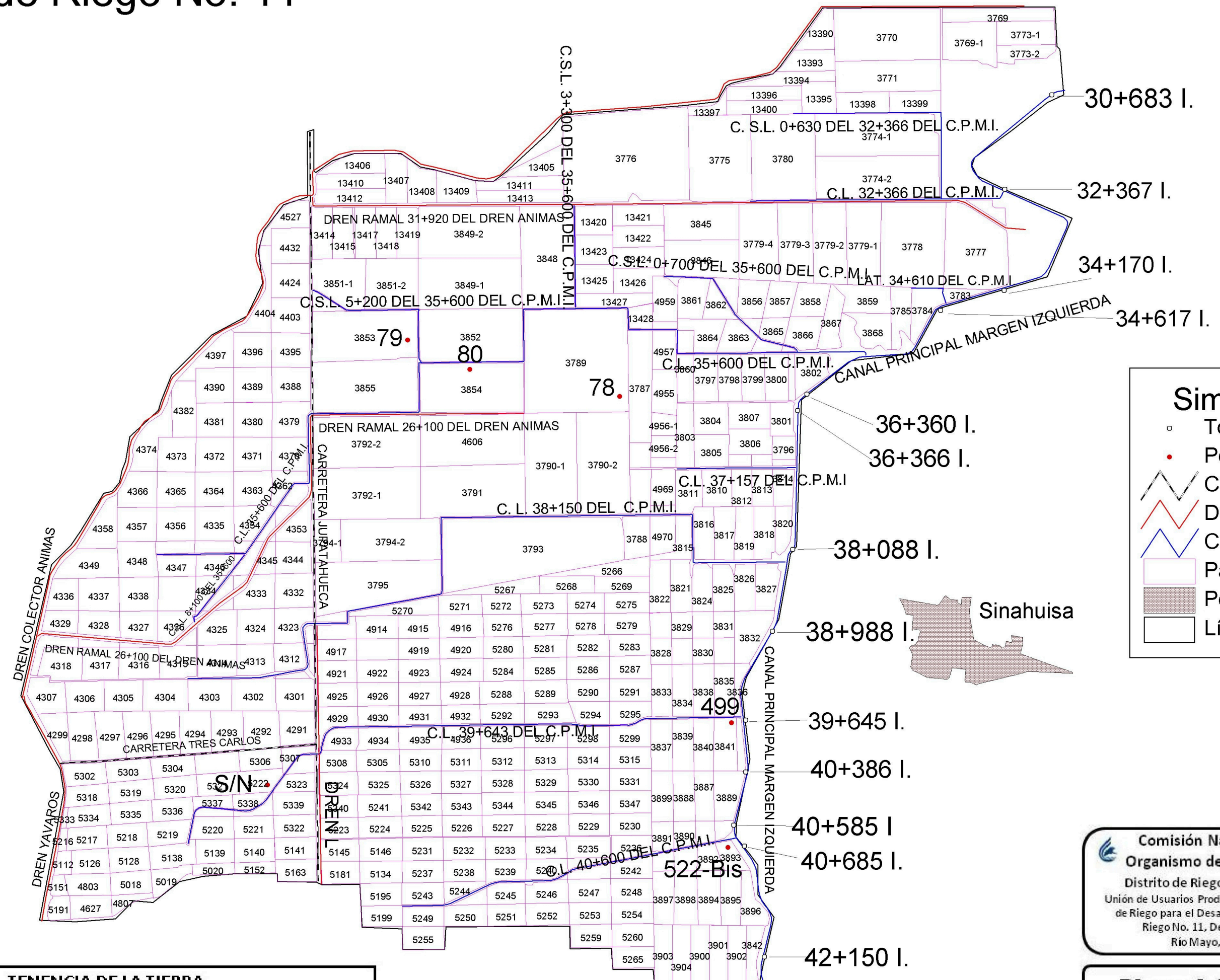

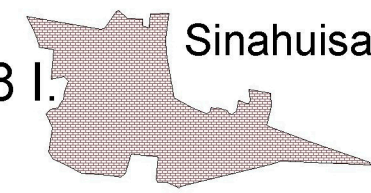


Módulo de Riego No. 11



Simbología

- Toma Directa
- Pozos
- Carreteras
- Drenes
- Canales
- Parcelas
- Poblados
- Límite de Módulo



Comisión Nacional del Agua
Organismo de Cuenca Noroeste
 Distrito de Riego 038, Río Mayo, Son.
 Unión de Usuarios Productores Agrícolas de la Unidad de Riego para el Desarrollo Rural de la Sección de Riego No. 11, Del Distrito de Riego 038 Río Mayo, Asociación Civil.

Plano del Módulo 11

Formuló Ing. Jorge L. Ruiz Lugo Responsable de la Jefatura del Distrito de Riego 038 Río Mayo, Son.	Navojua, Sonora. Abril del 2011 Plano No. 11. CNA-DR038
--	---

TENENCIA DE LA TIERRA			
Tenencia	Numero de Usuarios	Superficie (has)	
		Física	Riego
Ejidatario	355	3,319.75	3,311.75
Pequeño propietario	51	1,802.12	1,802.12
TOTAL	406	5,121.88	5,113.88